

Sul sito internet aziendale, al percorso:

Attività → Acquedotto → Qualità dell'Acqua

(indirizzo completo: www.stetspa.it/attivita/acquedotto/qualita-dellacqua)

o con accesso diretto dalla *Home Page* tramite il link "L'acqua che beviamo", STET S.p.A. pubblica ed aggiorna ogni sei mesi i **rapporti delle analisi** contenenti le informazioni sui parametri fisici e chimici che compongono l'**acqua distribuita**, raggruppati per acquedotto di appartenenza.

Per accedere ai dati riferiti alla propria utenza, seguire le istruzioni qui riportate.



L'acqua che beviamo

A partire dalla pagina "Qualità dell'Acqua", nel menù (1) mostrato sulla destra selezionare il Comune di appartenenza.

1

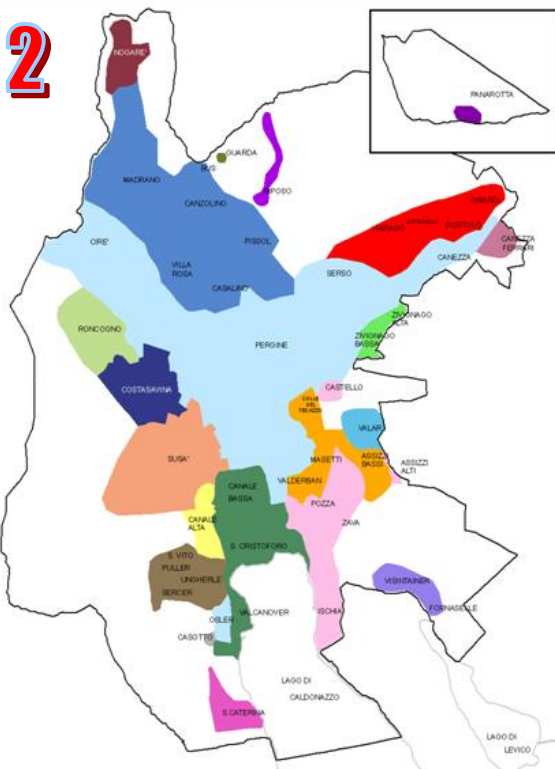
Qualità dell'Acqua

Pergine Valsugana

Levico Terme






Tenna

2



Una volta entrati si presenterà una mappa del Comune con evidenziati gli acquedotti e le rispettive aree di competenza (2).

Scorrendo la pagina verso il basso si troverà una lista (3) degli acquedotti, ciascuno identificato da un proprio riferimento cromatico e da un elenco delle località servite.

Acquedotto	Località servite
 Assizzi, Masetti	Assizzi (bassa), Masetti, Valderban, Telotti, Colle del Tegazzo
 Busneck	Pergine, Canezza, Cire', Serso, Zvignago (bassa), Sacchi, Maso San Pietro, Maso Osler
 Canale alto	Canale (alto), Maso delle Rive, Fontanele
 Ciomba, Zvignago alta	Zvignago (alta), Ciomba
 Costasavina	Costasavina

3

Cliccando sulla zona d'interesse nella lista (3) si aprirà una pagina riepilogativa (4) contenente la mappa dell'acquedotto selezionato ed i rapporti delle analisi, scaricabili in formato "pdf" a partire dai relativi collegamenti.

Mappa dell'acquedotto

Località servite:

Roncogno

Rapporti di analisi dell'acqua distribuita:

Allegato

1° semestre 2013

Dimensione

76.08 KB

4

